



**КОМИТЕТ ИМУЩЕСТВЕННЫХ ОТНОШЕНИЙ
АДМИНИСТРАЦИИ ПЕРМСКОГО МУНИЦИПАЛЬНОГО РАЙОНА**

РЕШЕНИЕ

о размещении объектов № 644

Пермский край
Пермский район

30.07.2021

Комитет имущественных отношений администрации Пермского муниципального района разрешает Мандрыгину Дмитрию Викторовичу (паспорт 5716 454413, выдан 29.04.2016 Отделом УФМС России по Пермскому краю в Мотовилихинском районе гор. Перми) адрес регистрации: Пермский край, г. Пермь, ул. Старцева, д.9, кв.37

размещение объекта «Элементы благоустройства территории, в том числе малые архитектурные формы, за исключением некапитальных нестационарных строений и сооружений, рекламных конструкций, применяемых как составные части благоустройства территории»

на землях государственная собственность на которые не разграничена

на срок 11 месяцев с 30.07.2021 г. по 29.06.2022 г.

Местоположение: Пермский край, Пермский район, Фроловское с/п, д. Симонки, ул. Придорожная

Приложение: схема предполагаемых к использованию земель или части земельного участка.

Особые условия использования:

1. Без права возведения объектов капитального строительства, без права регистрации объектов капитального строительства, без права возведения ограждения, с правом свободного доступа неограниченного круга лиц.
2. В соответствии с абз. 2 п. 8.2. Положения о порядке и условиях размещения объектов на землях или земельных участках, находящихся в государственной или муниципальной собственности, на территории Пермского края без предоставления земельных участков и установления сервитутов,

публичного сервитута, утвержденного постановлением Правительства Пермского края от 22.07.2015 № 478-п, при прекращении действия решения о размещении объектов размещенные объекты демонтируются заявителем за счет собственных средств в срок не позднее 14 календарных дней с даты получения письма Комитета имущественных отношений администрации Пермского муниципального района о прекращении действия решения о размещении объектов.

Председатель комитета
имущественных отношений администрации
Пермского муниципального района



Г.В. Мюресов

(подпись, печать)

СХЕМА ПРЕДПОЛАГАЕМЫХ К ИСПОЛЬЗОВАНИЮ ЗЕМЕЛЬ ИЛИ ЧАСТИ ЗЕМЕЛЬНОГО УЧАСТКА

Объект: *Элементы благоустройства территории, в том числе малые архитектурные формы, за исключением некапитальных нестационарных строений и сооружений, рекламных конструкций, применяемых как составные части благоустройства территории.*

Местоположение: *Пермский край, Пермский район, Фроловское с/п, д. Симонки, ул. Придорожная.*

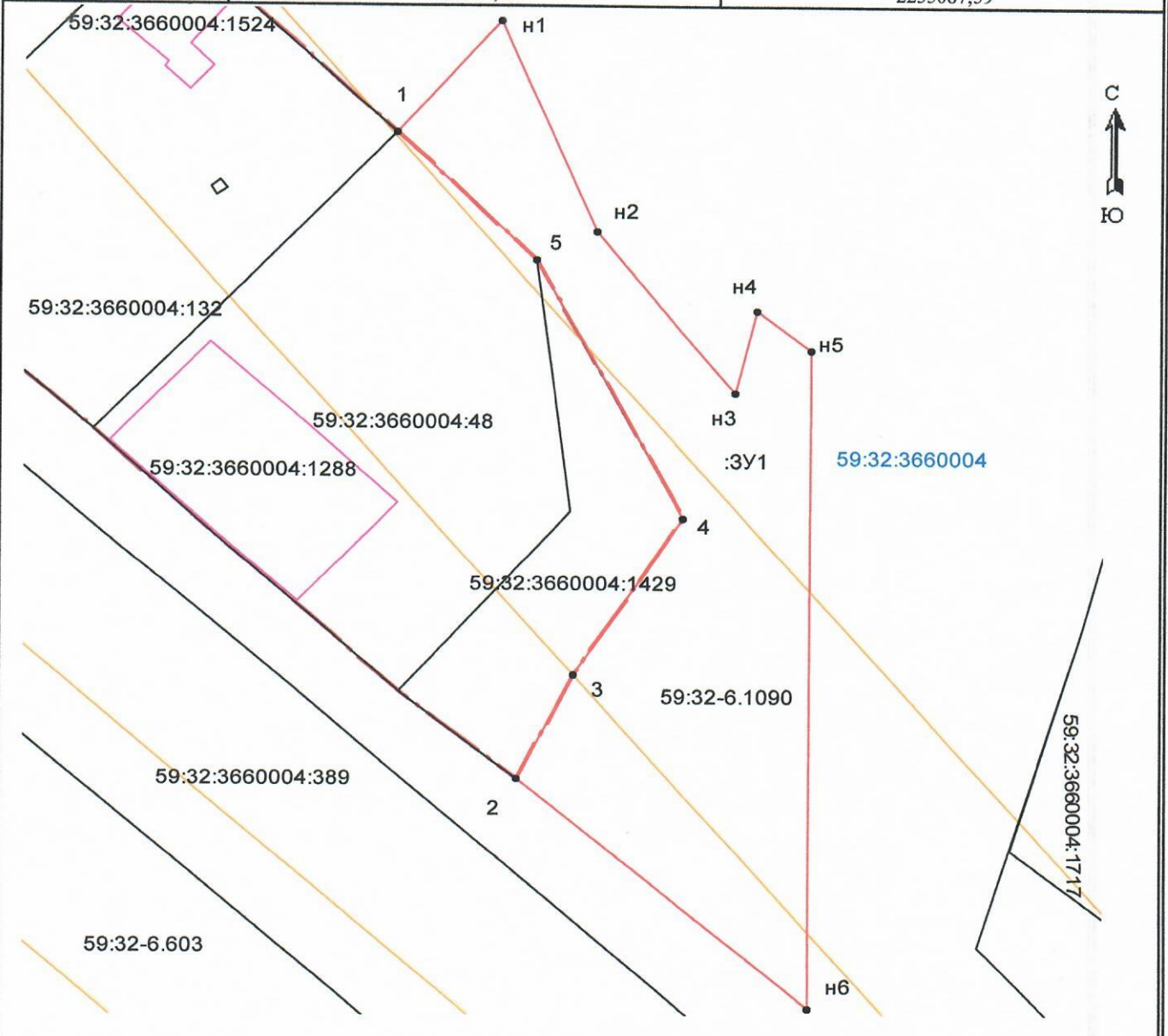
Площадь земель или части земельного участка, кв. м 1259 кв.м.

Условный номер земельного участка: :3У1

Категория земель: *земли сельскохозяйственного назначения*

Вид разрешенного использования: *отсутствует*

Обозначение характерных точек границы	Координаты, м (МСК-59)	
	X	Y
1	2	3
1	509349,73	2255087,59
н1	509360,30	2255096,54
н2	509340,33	2255105,07
н3	509324,93	2255117,05
н4	509332,88	2255118,93
н5	509328,96	2255123,81
н6	509266,21	2255123,64
2	509288,05	2255098,17
3	509297,88	2255103,14
4	509313,00	2255112,64
5	509337,53	2255099,84
1	509349,73	2255087,59







Масштаб 1:600

Описание границ смежных землепользователей:

- от т.1 до т.2 - земли сельскохозяйственного назначения;
от т.2 до т.5 - земельный участок 59:32:3660004:1429;
от т.5 до т.1 - земельный участок 59:32:3660004:48;

Заявитель: _____ / _____ /

Условные обозначения:

-  - проектируемая граница земельного участка
 -  - граница земельного участка по сведениям ЕГРН
 -  - граница кадастрового деления (граница кадастрового квартала)
 -  - граница территориальной зоны (зоны с особыми условиями использования территорий)
- 59:32:3660004 - номер кадастрового квартала
- 1 - поворотная точка границы образуемого участка
 - 59:32-6.603 - учетный номер территориальной зоны (зоны с особыми условиями использования территорий)
 - :3 - кадастровый номер земельного участка